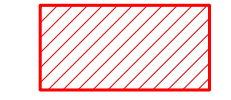








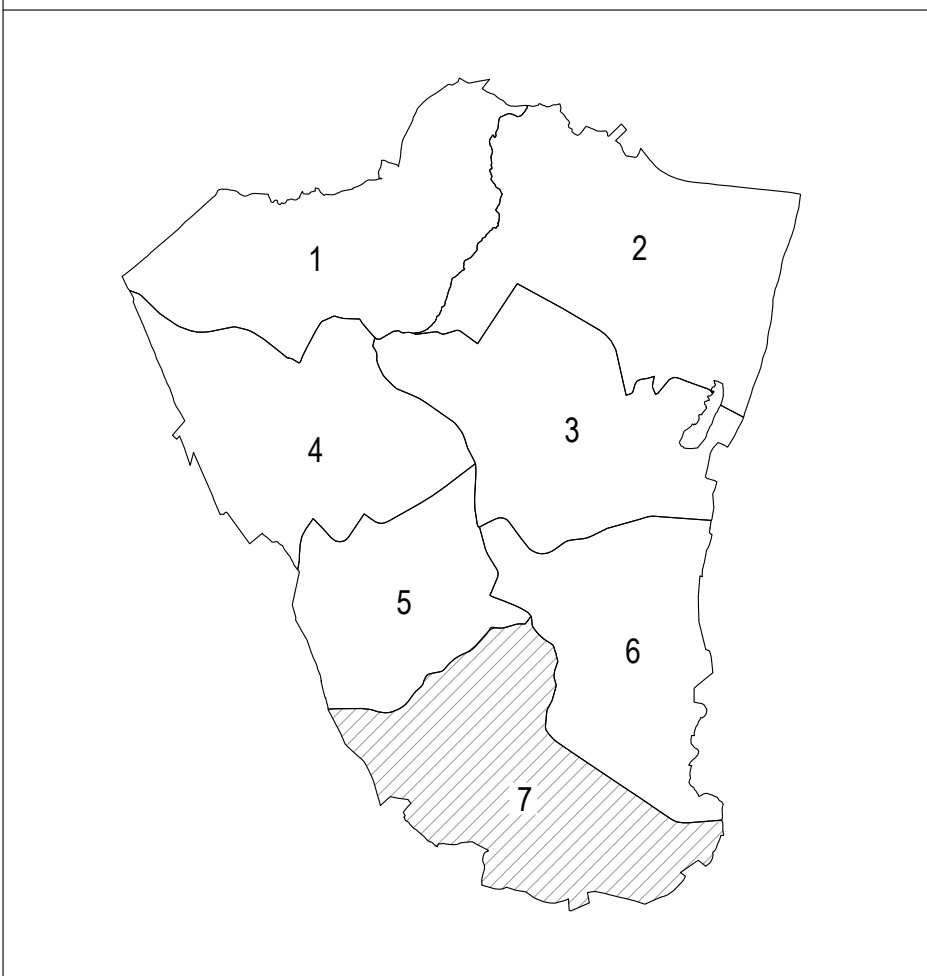


**LENDAS**

-  Edificacións e superficie non afectada polo proceso reestruturador
-  Condicións soterradas
-  Regos
-  Tendido eléctrico de media tensión
-  Tendido eléctrico de alta tensión
-  Servidume de paso
-  Limite de Termo Municipal
-  Limite de Parroquia
-  Número de predio

**DISTRIBUCIÓN POLÍGONOS**



**Parroquia de Xavestre**  
**TERMO MUNICIPAL DE TRAZO**

**Parroquia de Vilouchada**  
**TERMO MUNICIPAL DE TRAZO**

**Parroquia de Vilouchada**  
**TERMO MUNICIPAL DE TRAZO**

Coordenadas U.T.M. ETRS89. Fuso: 29

				
<p>FASE: <b>MARCOS COLOCADOS</b></p>				
<p>TERMO DA ZONA: <b>SANTA MARÍA DE TRAZO (TRAZO)</b></p>				
<p>PROVINCIA: A CORUÑA</p>	<p>ESCALA: 1/2.000</p>	<p>POLÍGONO: 7</p>	<p>DATA: XUÑO 2020</p>	<p>ASISTENCIA TÉCNICA: SIAL INGENIERÍA, S.L.</p>
<p>OBSERVACIÓN: DO PREDIO 532 AO 646</p>		<p>O DIRECTOR TÉCNICO: Antonio Pérez Abella</p>		
<p>Xacobeo 2021</p>		<p>A EMPRESA COLABORADORA: Victor M. de la Cruz Vigo</p>		

