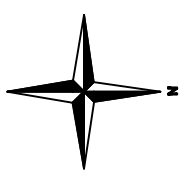
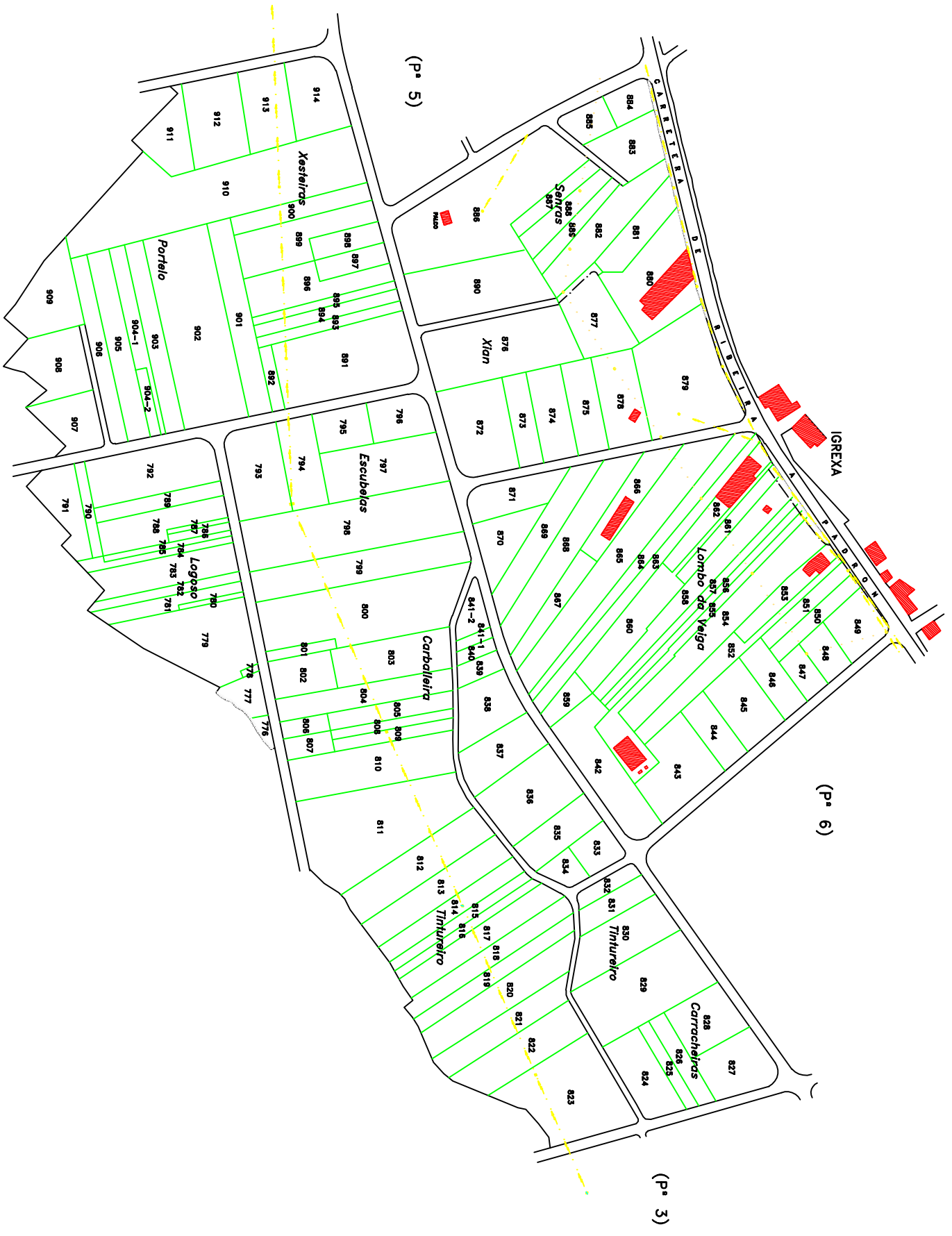




NOTA:
 Este plano parcial débese desegnosar do título para ser unido ás escrituras en que constan as sucesivas transmisións da finca.



 XUNTA DE GALICIA CONSELLERÍA DO MEDIO RURAL <small>Directoría Xeral de Estruturas e Infraestruturas Agrarias</small>	 <small>INSTRUMENTO DE PLANIFICACIÓN</small>
Zona : Sta. María de Dodro	
Concello : DOURO	
Provincia : A CORUÑA	
ESCALA APROX. 1:3.000	
Pelagos : 4	