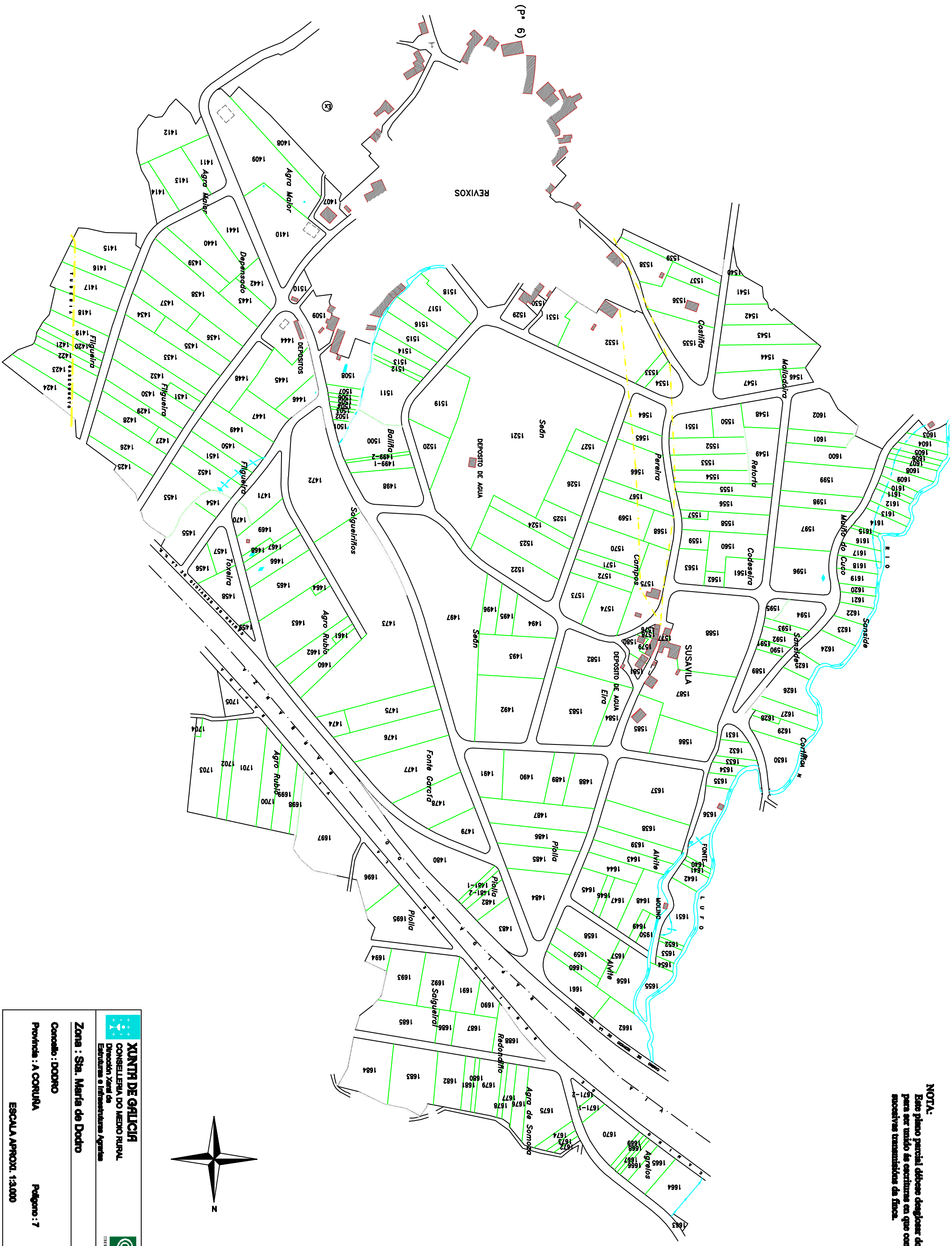




**NOTA:**  
 Este plano parcial débese designar do título para ser unido ás escrituras en que consten as sucesivas transmisións da finca.



 <p><b>XUNTA DE GALICIA</b>        CONSELLERÍA DO MEDIO RURAL        Dirección Xeral de        Estruturas e Infraestruturas Agrarias</p>	 <p><b>INSTITUTO TERRITORIAL</b></p>
<p><b>Zona : Sta. María de Dodro</b></p>	
<p><b>Concello : DODRO</b></p>	
<p><b>Provincia : A CORUÑA</b></p>	
<p><b>Polígono : 7</b></p>	
<p><b>ESCALA APROX. 1:3.000</b></p>	

